
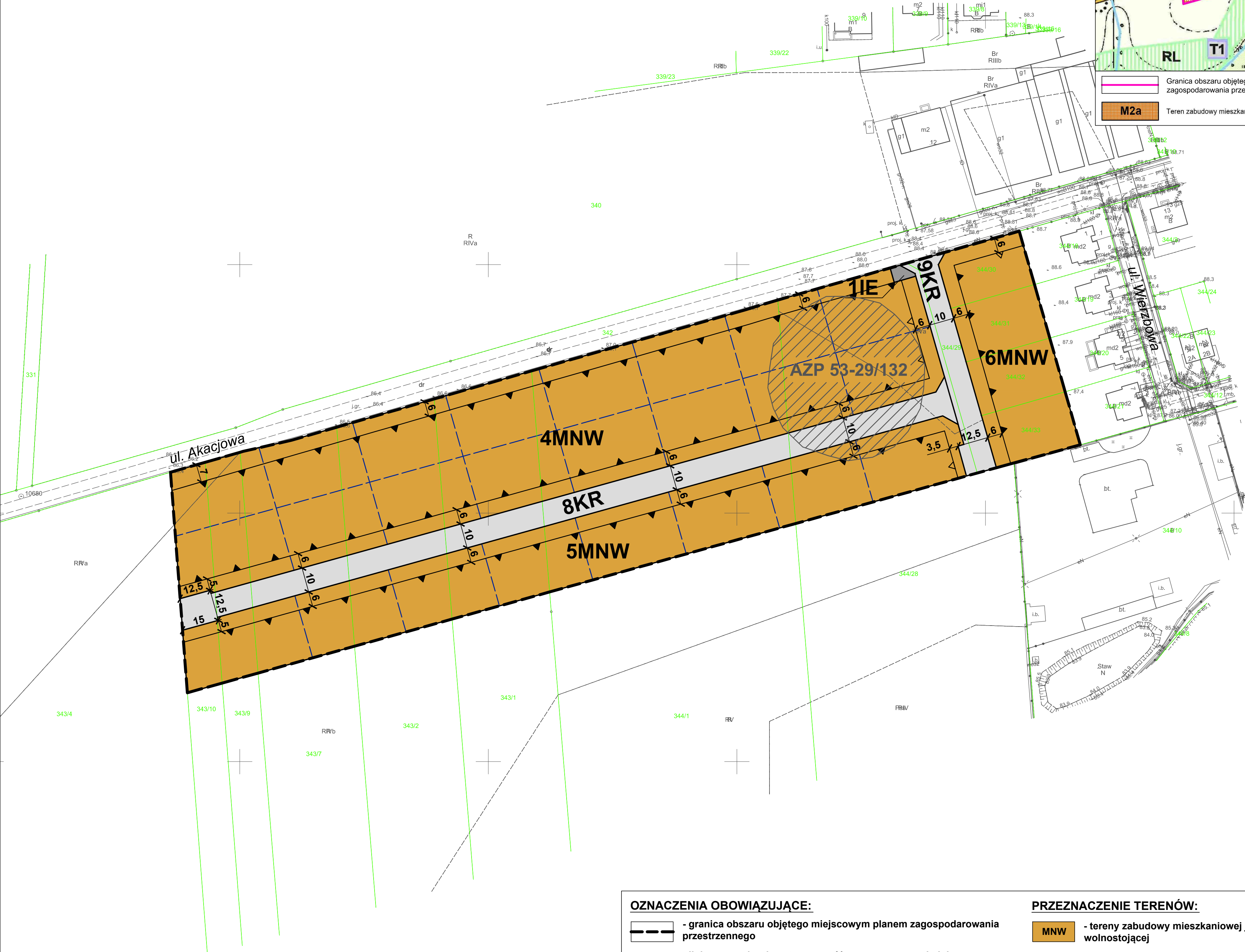
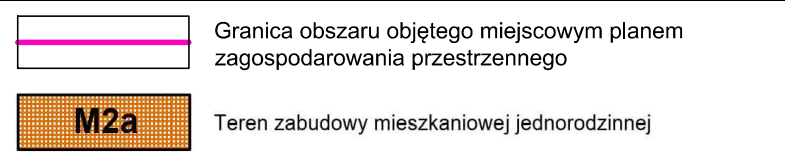


# MIEJSCOWY PLAN ZAGOSPODAROWANIA PRZESTRZENNEGO GMINY KLESZCZEWO DLA WYBRANYCH OBSZARÓW ZLOKALIZOWANYCH W OBREMBACH TULCE, GOWARZEWO, KOMORNIKI, KLESZCZEWO, POKLATKI, KRZYŻOWNIKI, ŚRÓDKA ORAZ ZIMIN



## GOWARZEWO

ZAŁĄCZNIK NR 4  
DO UCHWAŁY NR .....  
RADY GMINY KLESZCZEWO  
Z DNIA .... R.



### OZNACZENIA OBOWIĄZUJĄCE:

- granica obszaru objętego miejscowym planem zagospodarowania przestrzennego
- linie rozgraniczające tereny o różnym przeznaczeniu lub różnych zasadach zagospodarowania
- nieprzekraczalne linie zabudowy
- obowiązujące linie zabudowy
- strefa ochrony konserwatorskiej stanowiska archeologicznego ujętego w gminnej ewidencji zabytków archeologicznych

### PRZEZNACZENIE TERENÓW:

- MNW - tereny zabudowy mieszkaniowej jednorodzinnej wolnostojącej
- KR - tereny komunikacji drogowej wewnętrznej
- IE - teren elektroenergetyki

### OZNACZENIA INFORMACYJNE:

- orientacyjne linie podziału działek

Obszar objęty planem zlokalizowany jest w granicach:  
- Głównego Zbiornika Wód Podziemnych nr 143 Subzbiornik Inowrocław-Gniezno,  
- Głównego Zbiornika Wód Podziemnych nr 144 Dolina Kopalna Wielkopolska,  
- strefy powierzchni ograniczającej zabudowę (BRA) dla lotniczych urządzeń naziemnych (LUN)

